

Beicffordd 4.2

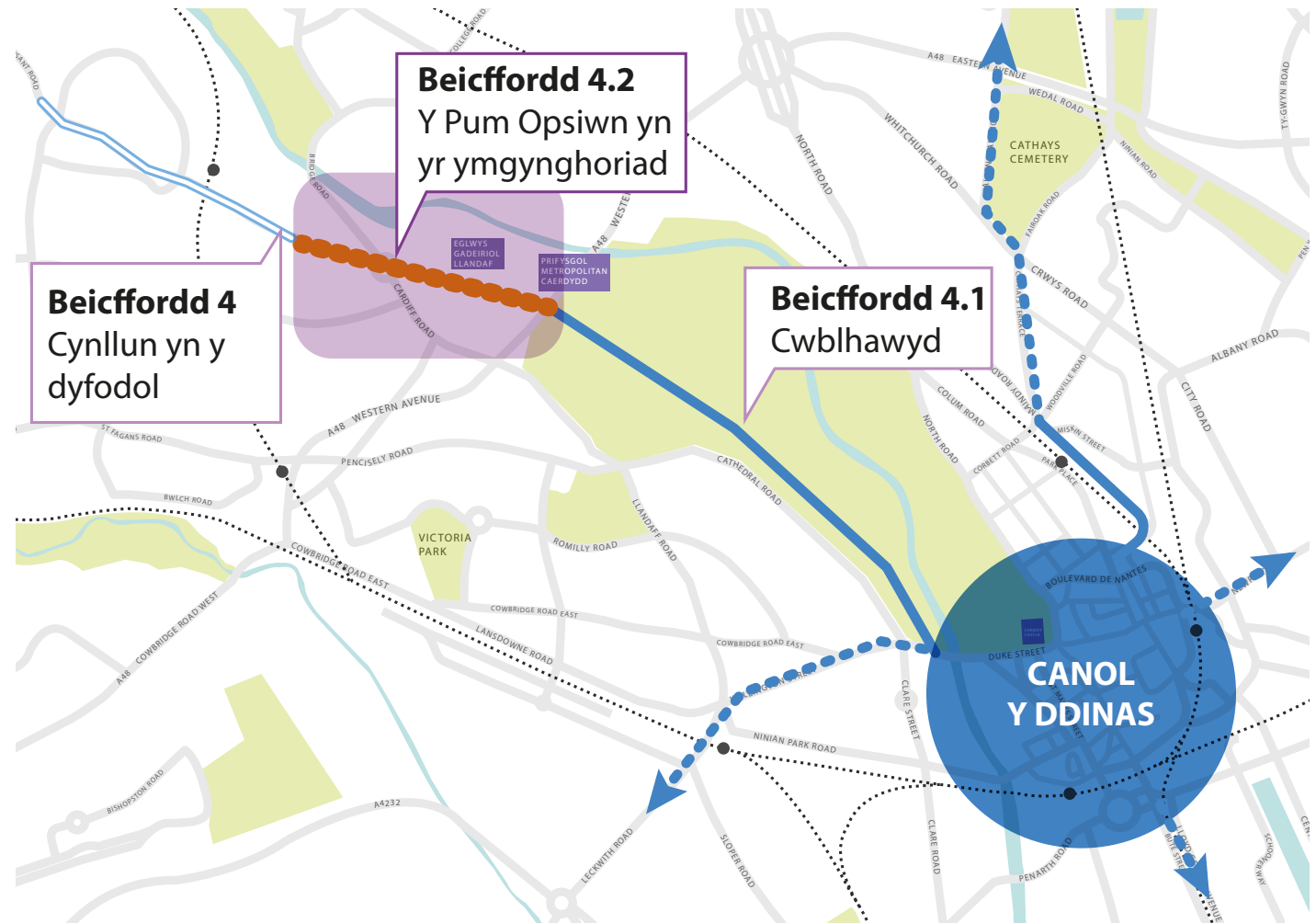
Beth yr ydym yn ymgynghori arno?

Mae Cyngor Caerdydd yn ymgynghori ar opsiynau arfaethedig ar gyfer Beicffordd 4.2 a fydd yn cysylltu Rhodfa'r Gorllewin â phentref Llandaf.

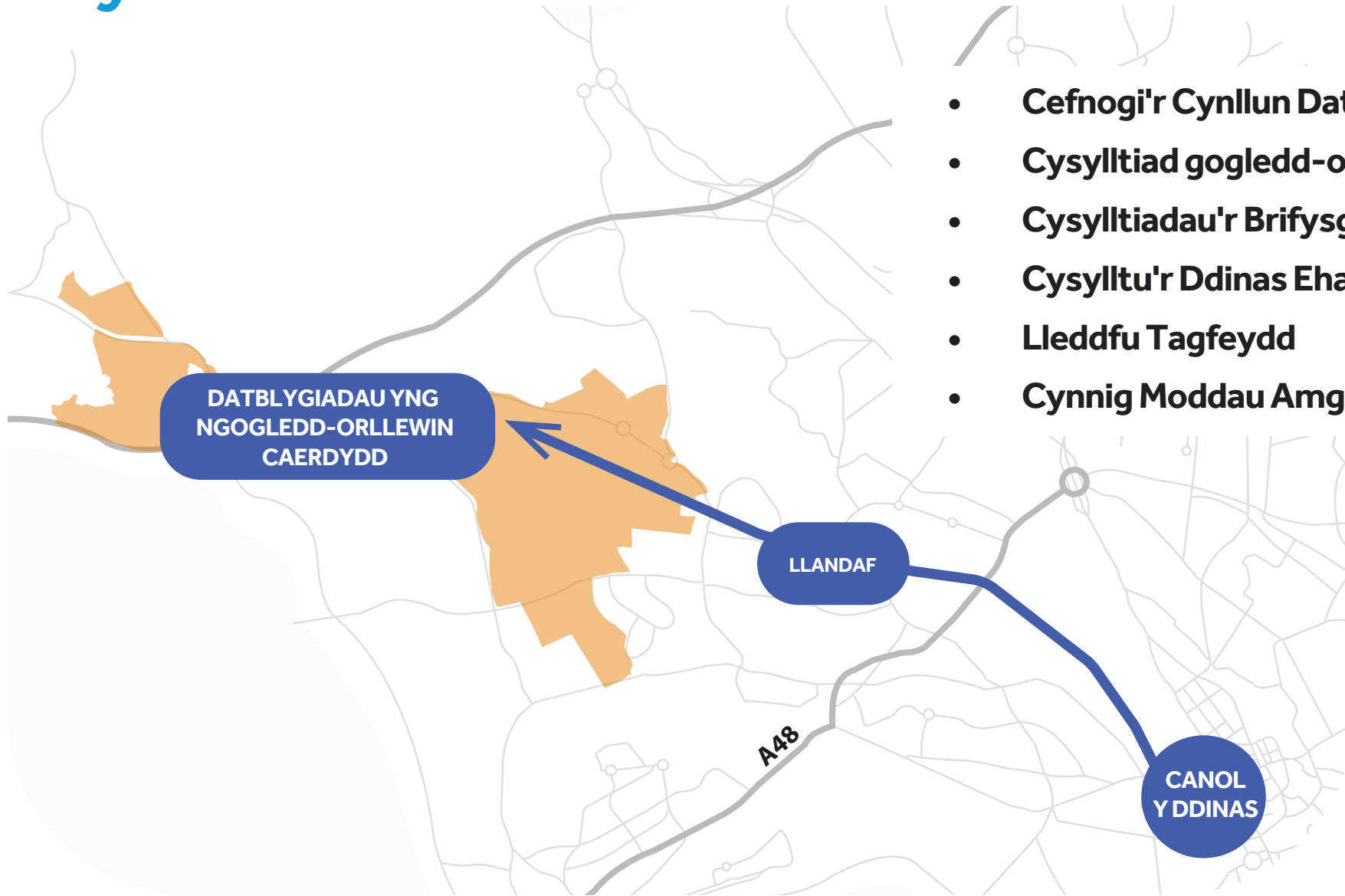
Mae cynlluniau'r opsiynau hyn wedi'u cynnwys yn y ddogfen hon. Mae'r cynlluniau hyn yn lluniau dangosol symlach i ddangos yr aliniadau.

Paratowyd arolwg ar gyfer eich adborth yn
<https://wh1.snapsurveys.com/s.asp?k=161615263155>

Byddwn yn defnyddio'r adborth hwn i ddewis opsiynau i'w datblygu i ddylunio ac i ymgynghori ymhellach.

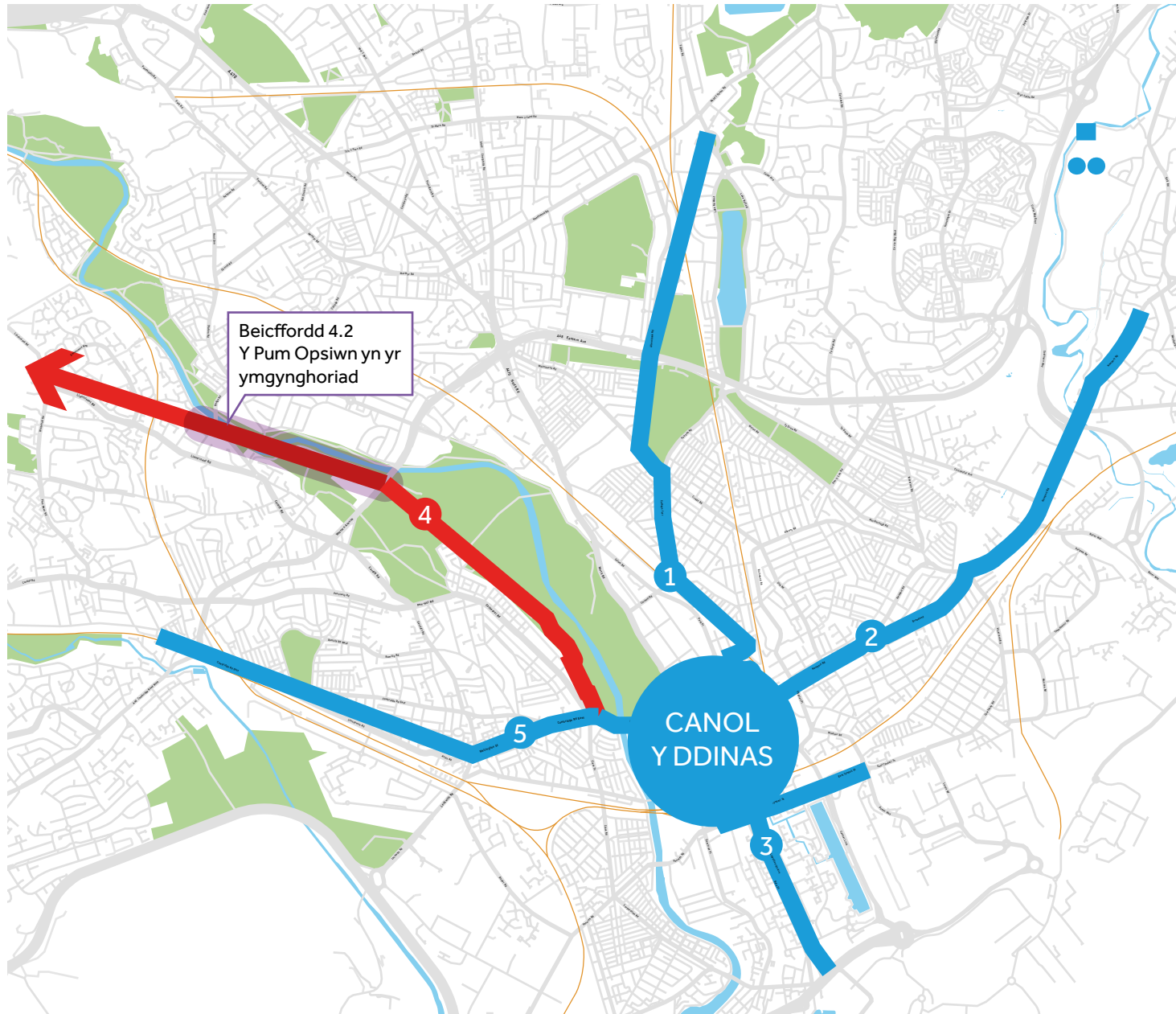


Cyd-destun



- **Cefnogi'r Cynllun Datblygu Lleol**
- **Cysylltiad gogledd-orllewin Caerdydd**
- **Cysylltiadau'r Brifysgol**
- **Cysylltu'r Ddinas Ehangach**
- **Lleddfu Tagfeydd**
- **Cynnig Moddau Amgen**

Beicffordd



Opsiwn A

Cyfyngu ar ryngweithio â Rhodfa'r Gorllewin

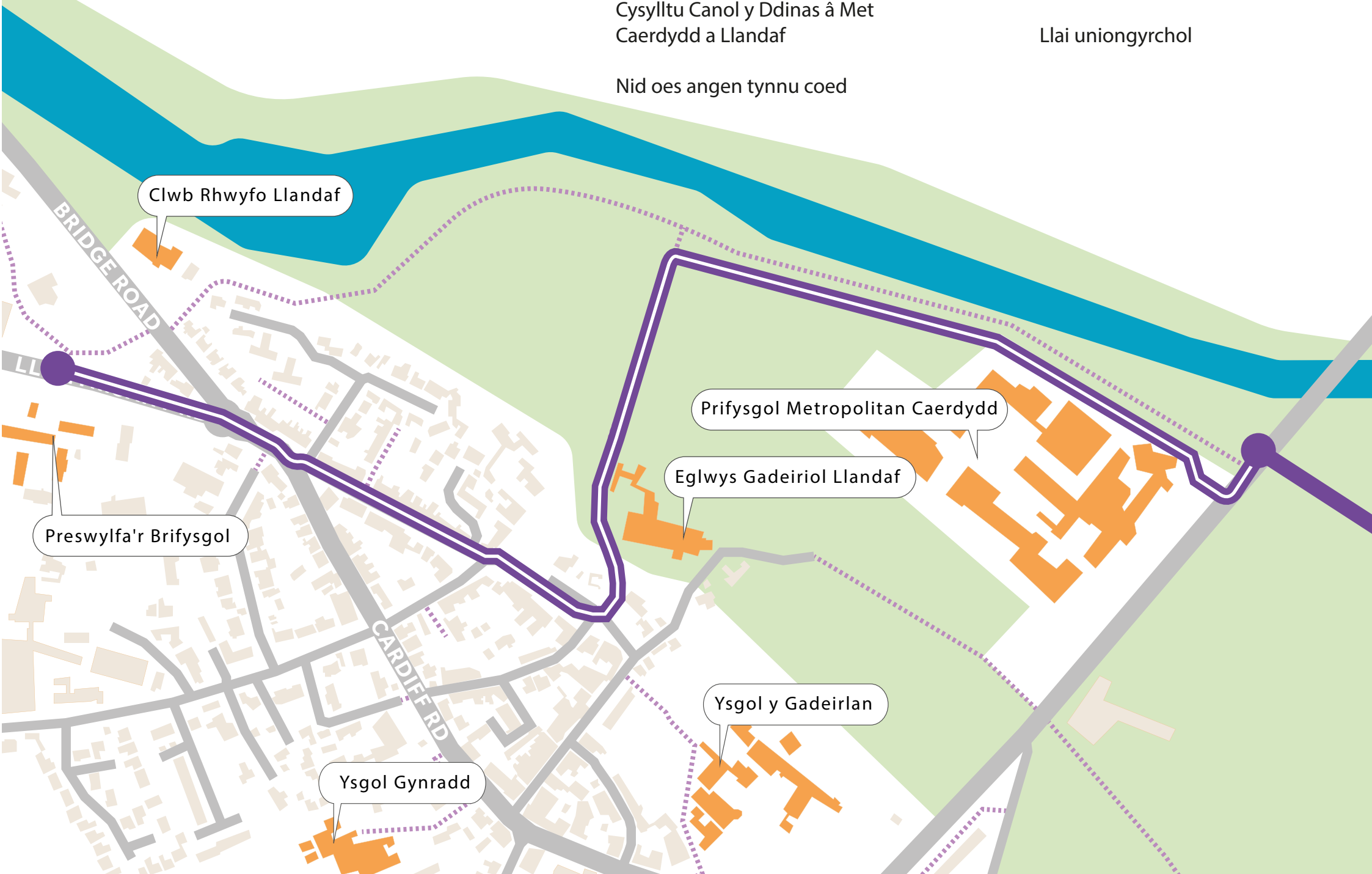
Cyfle i gysylltu â llwybrau eilaidd

Cysylltu Canol y Ddinas â Met Caerdydd a Llandaf

Byddai angen gosod goleuadau

Nid oes angen tynnu coed

Llai uniongyrchol



Clwb Rhwyfo Llandaf

Prifysgol Metropolitan Caerdydd

Eglwys Gadeiriol Llandaf

Preswylfa'r Brifysgol

Ysgol y Gadeirlan

Ysgol Gynradd

Opsiwn B

Llwybr uniongyrchol i gyrchfan Llandaf

Llai o gyfle i gysylltu â llwybrau eilaidd

Cysylltu Canol y Ddinas â Met Caerdydd a Llandaf

Lledu strwythurol y llwybr ar fwnd llifogydd ar hyd yr afon

Cyfyngu ar ryngweithio â Rhodfa'r Gorllewin

Tynnu coed posibl

Pryderon diogelwch oherwydd bod y llwybr "all-lein"

Angen caniatâd Cyfoeth Naturiol Cymru, y BBC a Chlwb Rhwyfo Llandaf



Clwb Rhwyfo Llandaf

Preswylfa'r Brifysgol

Prifysgol Metropolitan Caerdydd

Eglwys Gadeiriol Llandaf

Ysgol y Gadeirlan

Ysgol Gynradd

Opsiwn C

Cysylltu Canol y Ddinas â Met
Caerdydd a Llandaf

Rhyngweithio trwm â phentref
Llandaf

Caniatáu cysylltiadau â llwybrau
eilaidd

Gwrthdaro posibl â defnyddwyr eraill
o amgylch y Clwb Rygbi

Gellir lledu'r llwybr presennol ar hyd
Rhodfa'r Gorllewin

Llethr serth a pharcio ceir ar Glos y
Gadeirlan



Clwb Rhwyfo Llandaf

Prifysgol Metropolitan Caerdydd

Eglwys Gadeiriol Llandaf

Preswylfa'r Brifysgol

Ysgol y Gadeirlan

Ysgol Gynradd

Opsiwn D

Cysylltu Canol y Ddinas â Met
Caerdydd a Llandaf

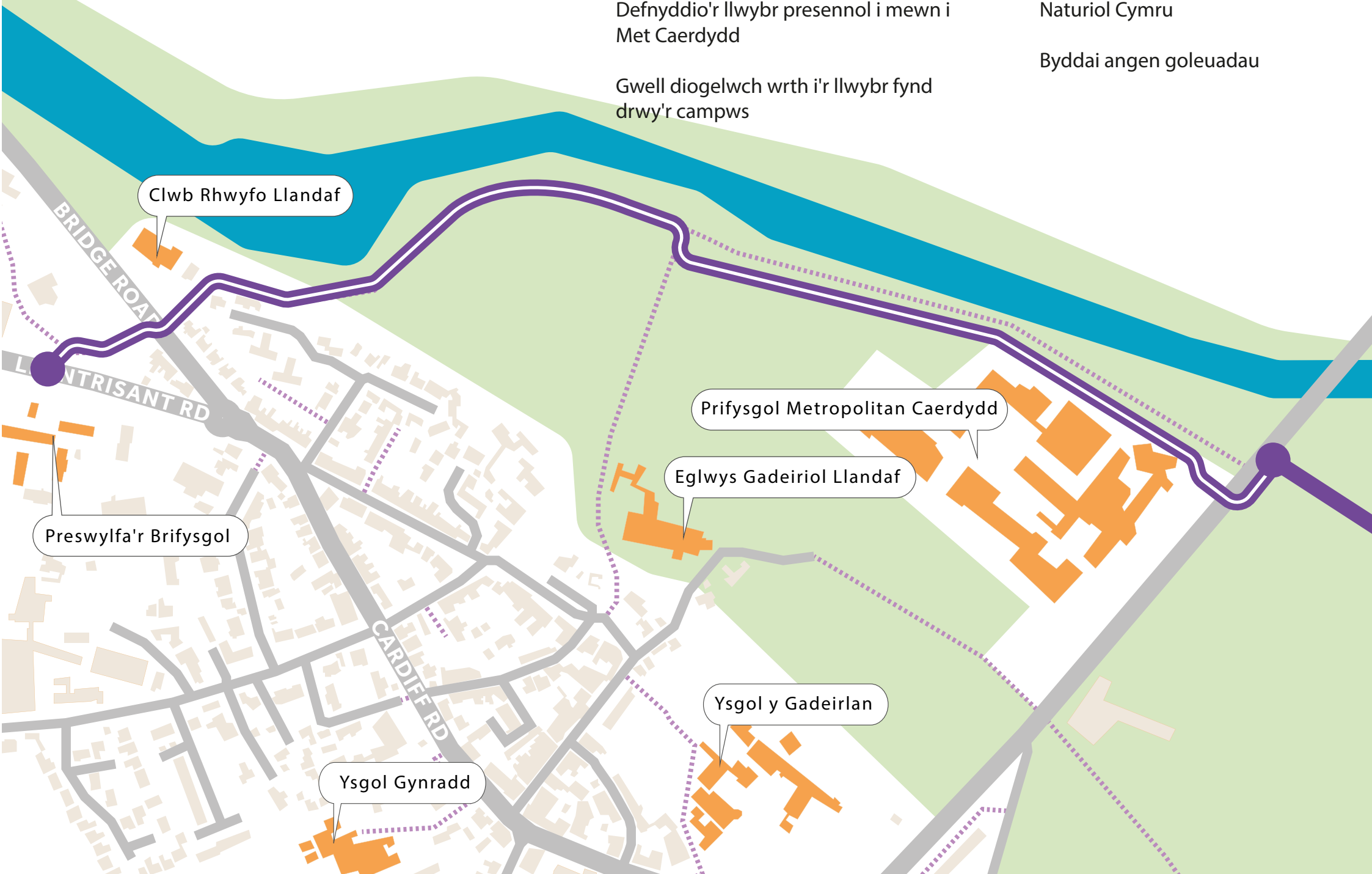
Tynnu coed posibl

Defnyddio'r llwybr presennol i mewn i
Met Caerdydd

Angen cymeradwyaeth Cyfoeth
Naturiol Cymru

Gwell diogelwch wrth i'r llwybr fynd
drwy'r campws

Byddai angen goleuadau



Clwb Rhwyfo Llandaf

Prifysgol Metropolitan Caerdydd

Eglwys Gadeiriol Llandaf

Preswylfa'r Brifysgol

Ysgol y Gadeirlan

Ysgol Gynradd

Opsiwn E

Cysylltu Canol y Ddinas â Met Caerdydd a Llandaf

Llwybr oddi ar y ffordd

Osgoi bwnd llifogydd

Llai o ryngweithio â Rhodfa'r Gorllewin

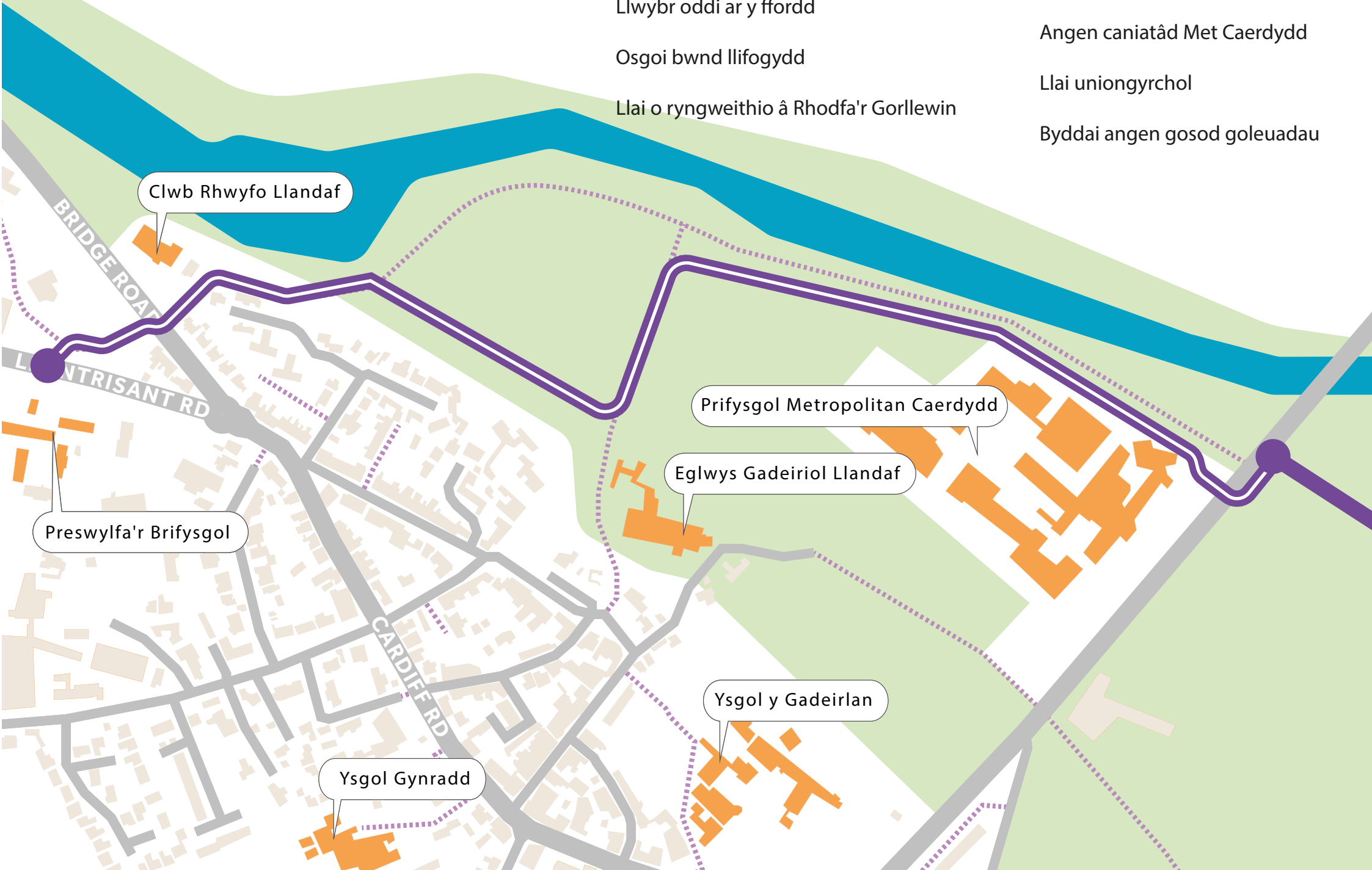
Cyfle i gysylltu â llwybrau eilaidd

Tynnu coed posibl

Angen caniatâd Met Caerdydd

Llai uniongyrchol

Byddai angen gosod goleuadau



Clwb Rhwyfo Llandaf

Prifysgol Metropolitan Caerdydd

Eglwys Gadeiriol Llandaf

Preswylfa'r Brifysgol

Ysgol y Gadeirlan

Ysgol Gynradd

Gweledigaeth Drafnidiaeth Caerdydd

Beicffordd 4.2

Dweud eich dweud

Dyma gam cyntaf y broses ymgynghori. Rydym yn dechrau gyda phum opsiwn arfaethedig ac mae angen eich mewnbwn arnom i benderfynu pa opsiwn y byddwn yn ei ddatblygu i gynllunio camau cyn cylch ymgynghori arall ar y dyluniad manwl.

I gofrestru eich dewis o opsiynau a rhoi adborth, dilynwch y ddolen hon i'n harolwg <https://wh1.snapsurveys.com/s.asp?k=161615263155>

Ar gyfer ymholiadau cyffredinol, cysylltwch â polisitrafnidiaeth@caerdydd.gov.uk